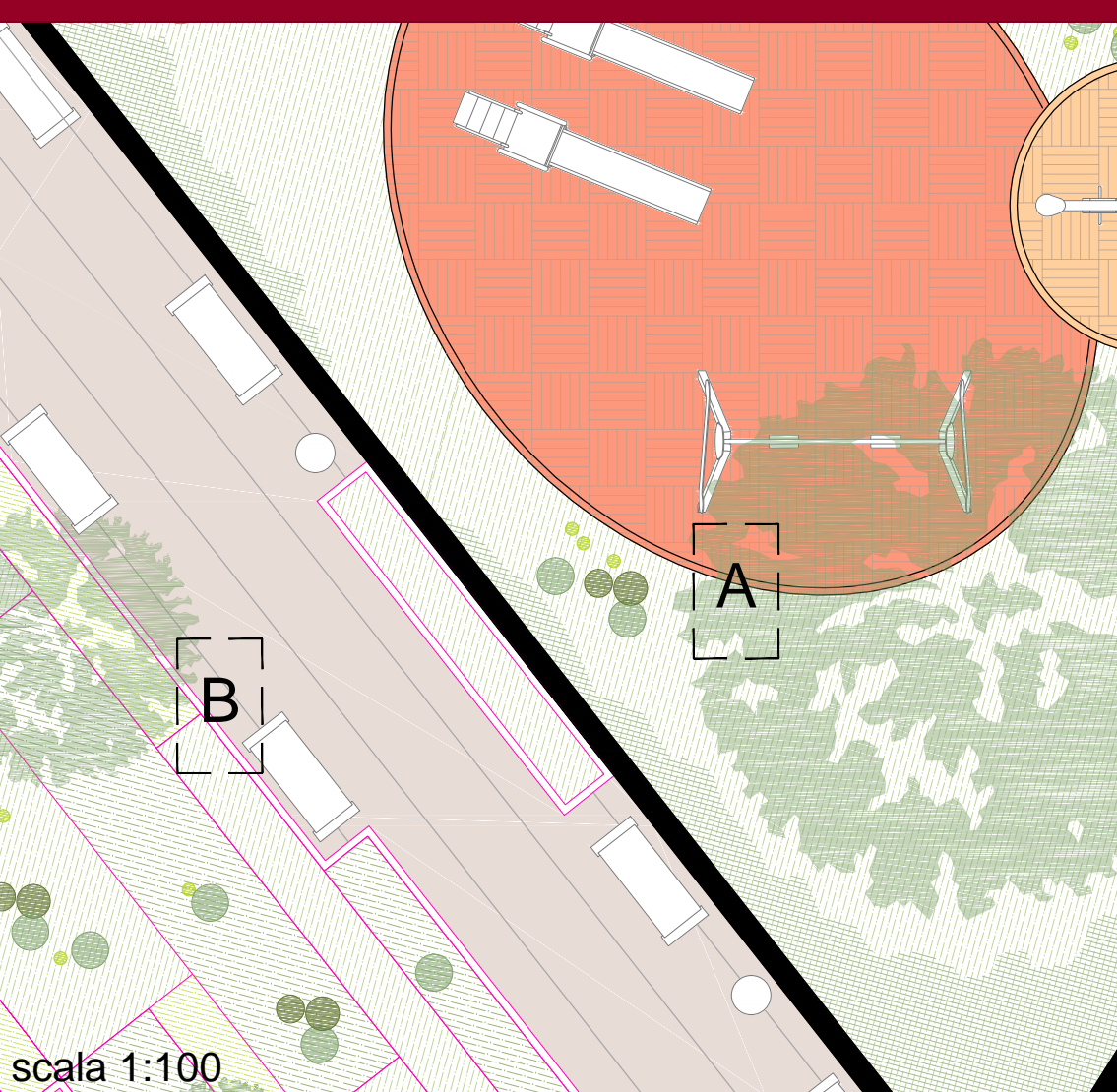


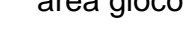
AREA A VERDE ATTREZZATO "V1"
mq totali 2.271,00



n.55 panche




n.15 cestini portatili



area gioco



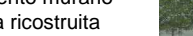
n.40 lampioni



Essenze arboree selezionate



Pavimentazione in granuli di gomma

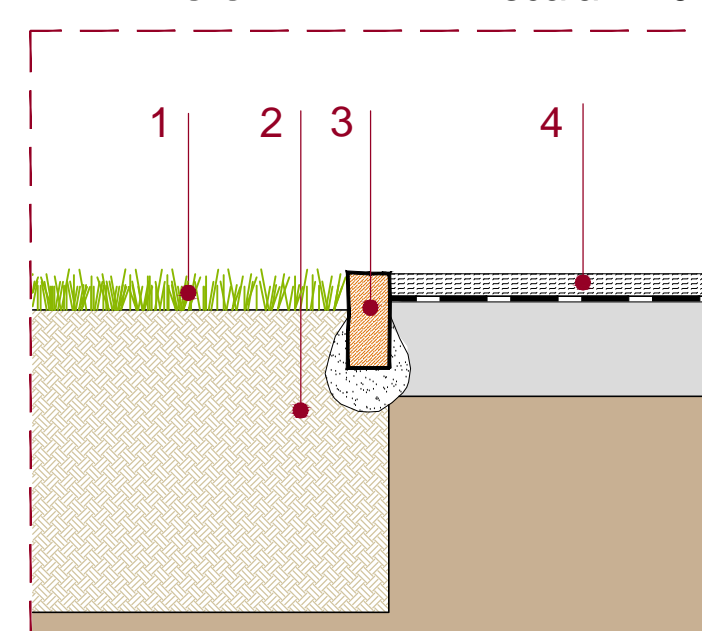


Pavimentazione in lastre di cls di dimensioni variabili



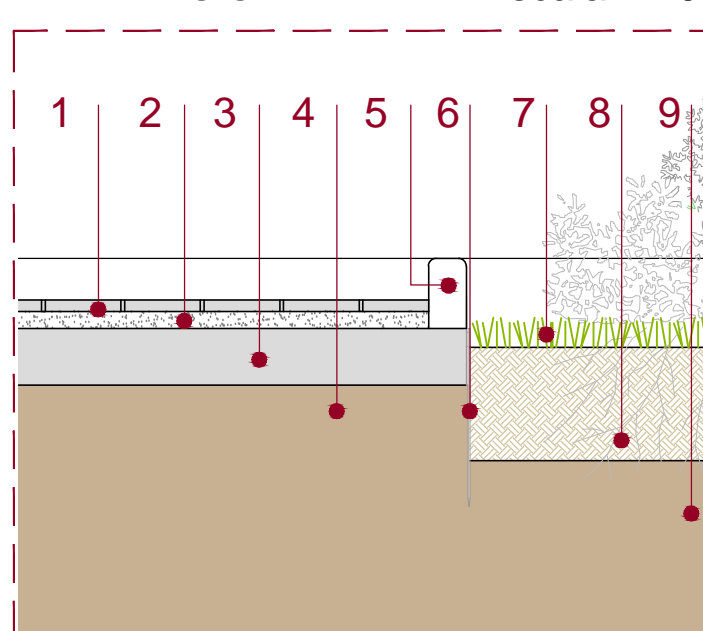
Rivestimento murario in pietra scaccata

PARTICOLARE A scala 1:20



1. Tappeto erboso
2. Terreno di coltura per uno spessore di 80-100 cm
3. Cordolo in cemento
4. Pavimentazione in granuli di gomma spessore 6 cm
5. Tessuto non tessuto
6. Fondazione in misto granulometrico di spessore 25 cm


PARTICOLARE B scala 1:20



1. Pavimentazione in lastre di cls (spessore 20 mm)
2. Sottofondo di malta (spessore 45 mm)
3. Massetto in cls (150 mm)
4. Terreno di fondazione compatto
5. Cordolo in cemento
6. Bordifiumo in acciaio
7. Strato di faticcio (50mm)
8. Terreno di piantumazione (300 mm)
9. Terreno di fondazione compatto



AREA A VERDE ATTREZZATO "V2"
mq totali 1.072,00



n.6 panche



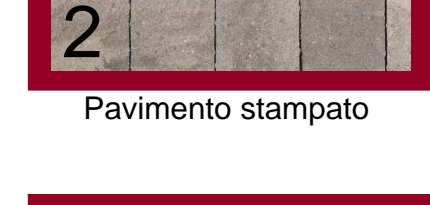
n.4 cestini



Pavimentazione in lastre di cls



Pavimento stampato



Pavimentazione in masselli di cls autobloccanti

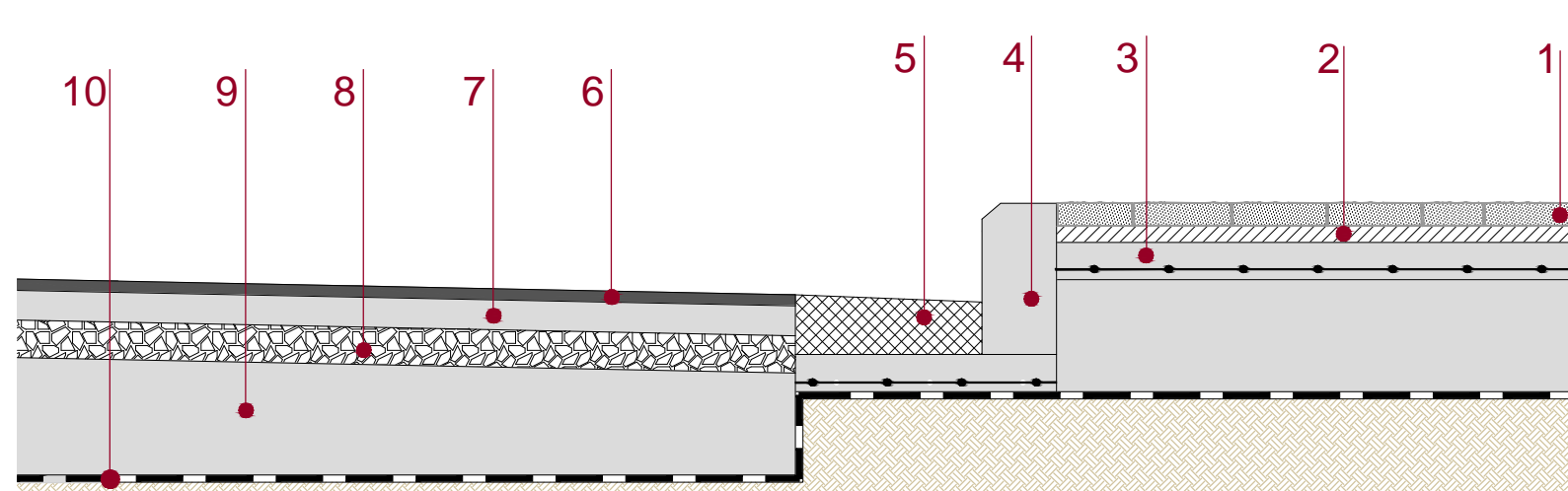


Il sub comparto Cr.4 Sub 1 prevede la creazione di tre aree standard a verde attrezzato, denominate "V1" con superficie di mq 2.271,00, "V2" di mq 1.072,00, e "V3" di mq 884,00. L'area a verde V1 è posta nella zona nord dell'area di intervento, e presenta un andamento altimetrico sostanzialmente coincidente con quello che allo stato attuale caratterizza l'area. Tale area a verde, al fine di evitare alterazioni significative dell'originario assetto orografico dei luoghi, oltre che di assicurare una serie di comodi accessi ai vari livelli, è stata distribuita su tre terrazzamenti caratterizzati da un dislivello di circa m 2.50. Il collegamento tra tali aree terrazzate è assicurato da gradonate oltre che da rampe, aventi pendenza contenuta nell'8%, in modo da garantire l'accessibilità anche da soggetti a ridotte capacità motorie. I detti terrazzamenti, seppur caratterizzati da un omogeneo utilizzo di materiali ed elementi di arredo, si differenziano tra loro, in quanto quello costituente il terrazzamento di valle è caratterizzato da una maggiore presenza di verde, costituito prevalentemente da essenze arboree ed arbustive di tipo autoctono, quello intermedio è attrezzato con un parco giochi per bambini ed un'ampia zona "arredata" con un gazebo, sedute e fioriere, mentre il terrazzamento posto a monte è caratterizzato da una fontana contornata da ampie panche in muratura, oltre che da sedute e fioriere che accolgono per lo più piante ornamentali. Le aree a verde "V2" e "V3" sono state ubicate in prossimità dell'area standard per opere di urbanizzazione secondaria, destinata ad accogliere attrezzature sportive (campo polivalente), al fine di evitare il "frazionamento" delle aree pubbliche che in tal modo vanno a formare un *continuum*, realizzando un valido e qualificato "tessuto connettivo" dei diversi ambiti urbani.



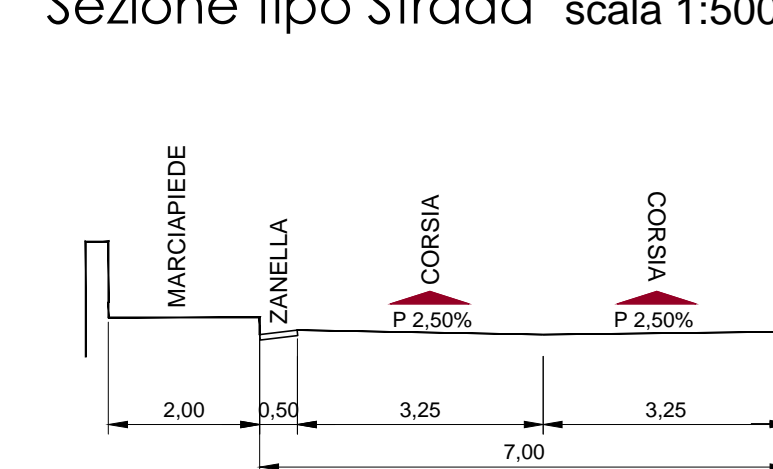
PARTICOLARE C scala 1:20

1. Pavimentazione masselli di calcestruzzo autobloccanti di larghezza 20 cm circa e lunghezza variabile tra 16 e 55 cm;
2. Malta di allestimento di spessore 4,5 cm;
3. Massetto di sottofondo con rete elettrosaldata Ø 6 maglia 20x20 cm;
4. Cordolo in pietrastrada con spigolo arrotondato o sflettato di larghezza 20cm;
5. Zonella alta francese in c.c.a di larghezza 50 cm e altezza media 15 cm;
6. Tappetino bituminoso di spessore 3 cm;
7. Strato di collegamento- Binder di spessore 6 cm;
8. Conglomerato bituminoso per strato di base di spessore 10 cm;
9. Fondazione in misto granulometrico di spessore medio 30 cm;
10. Per la sola viabilità principale rinforzo con geogriglia a resistenza monodirezionale.

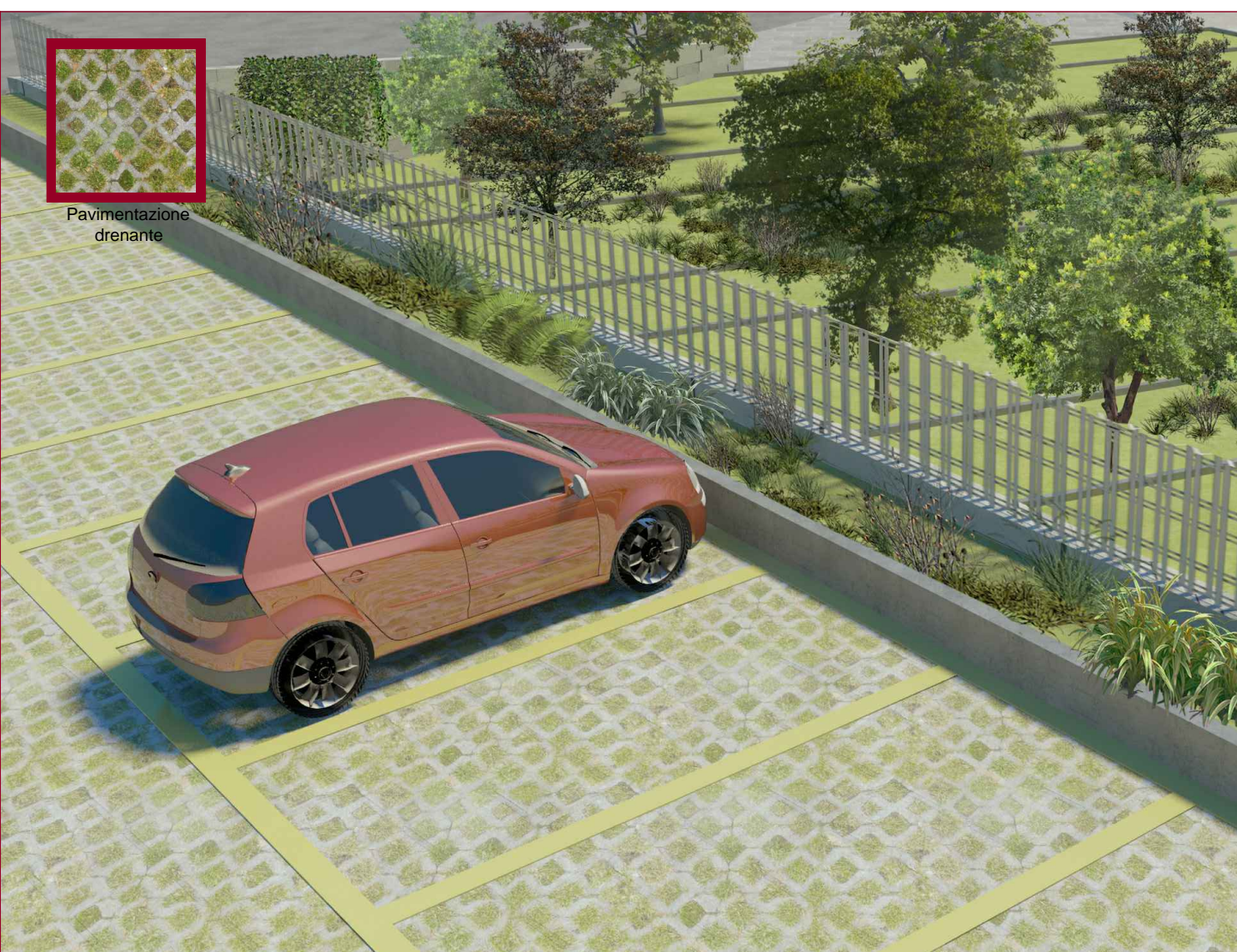
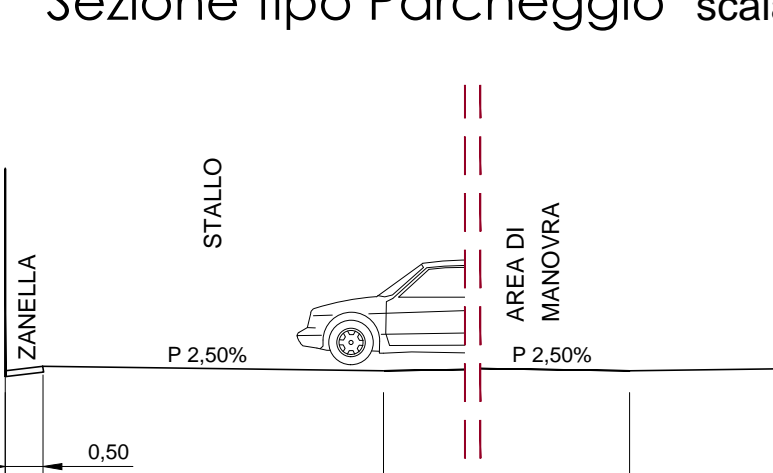


STRADE E VIABILITA'

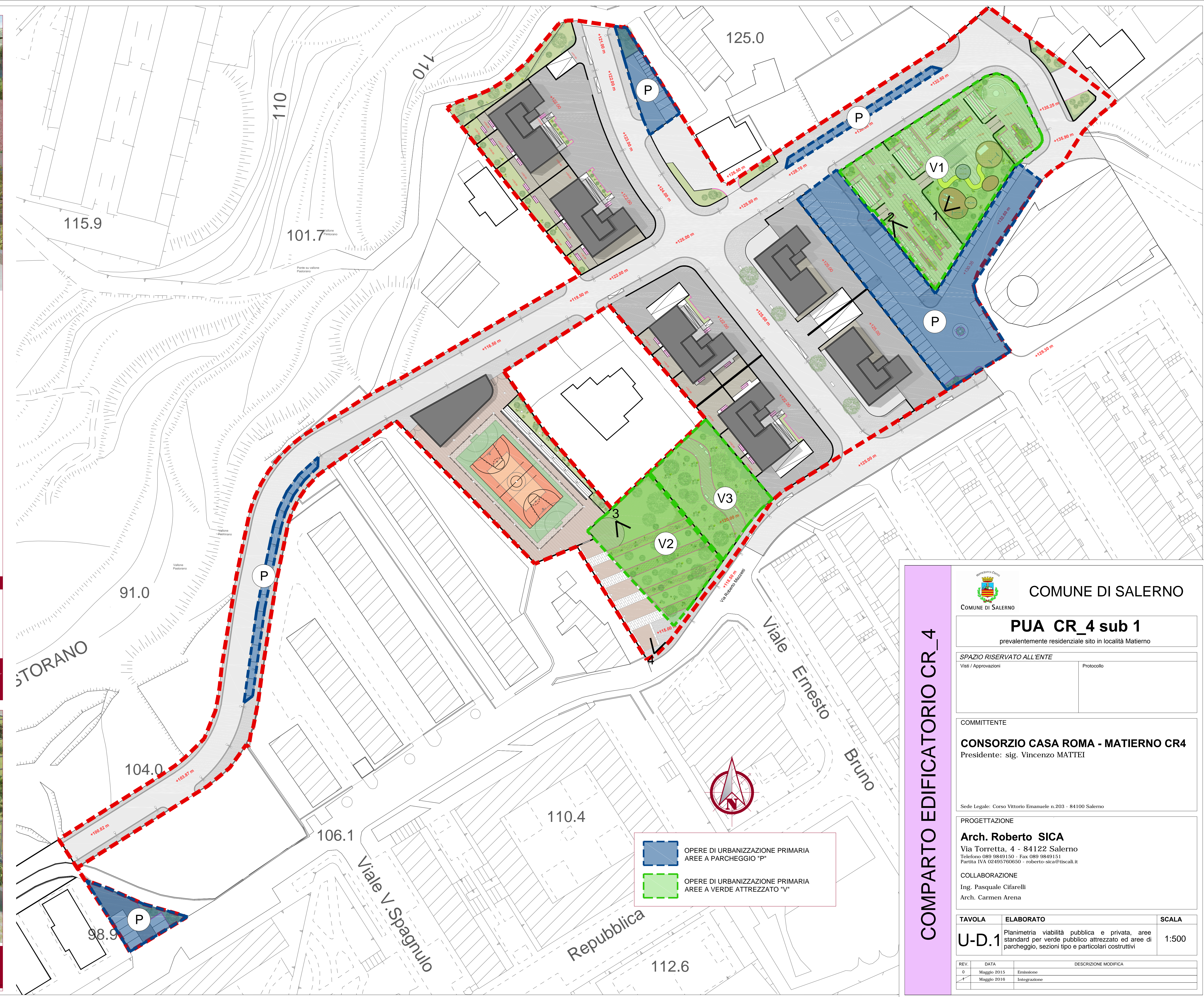
Sezione tipo Strada scala 1:500



Sezione tipo Parcheggio scala 1:500



AREA A PARCHEGGIO "P"
mq totali 2.887,00



COMUNE DI SALERNO

PUA CR_4 sub 1
prevalentemente residenziale sito in località Materno

SPAZIO RISERVATO ALL'ENTE	
Visti / Approvazioni	Protocollo

COMMITTENTE
CONSORZIO CASA ROMA - MATIERNO CR4
Presidente: sig. Vincenzo MATTEI

Sede Legale: Corso Vittorio Emanuele n.203 - 84100 Salerno

PROGETTAZIONE
Arch. Roberto SICA
Via Torretta, 4 - 84122 Salerno
Telefono 089 58431120 - Fax 089 58431121
Partita IVA 02495760650 - roberto-sica@iscali.it

COLLABORAZIONE
Ing. Pasquale Cifarelli
Arch. Carmen Arena

TAVOLA	ELABORATO	SCALA
U-D.1	Planimetria viabilità pubblica e privata, aree standard per verde pubblico attrezzato ed aree di parcheggio, sezioni tipo e particolari costruttivi	1:500
REV.	DATA	DESCRIZIONE MODIFICA
0	Maggio 2015	Emissione
1	Maggio 2016	Integrazione